

SIMISB

Sistema Municipal de Informações sobre Saneamento Básico

Admin

Monitoramento das Atividades

Indicadores SNIS

Programas, Projetos e Ações

Produtos

Configurações

O que é o PMSB?

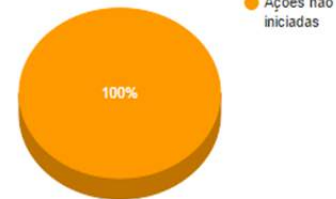
Contato

Imprimir

### ÁGUA-Situação/Andamento das ações propostas para o Sistema de Abastecimento de Água

No ano corrente (2016)

Para o ano 2036



### ESGOTO-Situação/Andamento das ações propostas para o Sistema de Esgotamento Sanitário

No ano corrente (2016)

Para o ano 2036

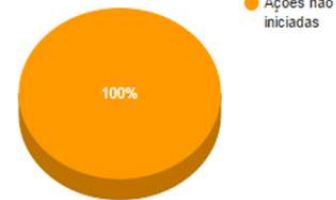


Figura 12. Tela inicial - Administrador.

### 2.3.2 Acessando como Visitante

O Visitante terá acesso ao “Menu” conforme a Figura 13, na qual poderá acessar todas as informações relevantes ao Plano Municipal de Saneamento Básico de Caiapônia.



Figura 13. Menu do SIMISB – Acesso Visitante.

### 2.3.3 Monitoramento das Atividades

Os indicadores desenvolvidos para o monitoramento do PMSB de Caiapônia foram elaborados para avaliar o atingimento das metas estabelecidas, com o consequente alcance dos objetivos fixados, o efetivo funcionamento das ações definidas, a consistência na participação e no controle social na tomada de decisões, dentre outros.

#### 2.3.3.1 Situação das Ações

Para se ter acesso a **Situação das Ações** deve-se clicar sobre o item da coluna lateral **Monitoramento das Atividades**, na qual abrirá uma aba (Figura 14).

Ao clicar no link **Situação das Ações** poderão ser visualizados os gráficos (modelo pizza) do andamento das ações, em porcentagem, para cada vertente do saneamento básico.

Os gráficos serão uma das formas da população exercer o controle social, na qual poderão acompanhar o andamento das ações propostas ao longo do planejamento (2016 – 2036).

Assim, para acompanhamento do andamento da execução da Ação/Projeto – quando os gráficos apresentarem a cor **VERMELHA** à ação, esta ainda não foi executada/finalizada, quando **LARANJA** a ação se encontra em execução ou não finalizada e quando **VERDE** a ação já foi executada/finalizada.

**SIMISB** ☰ Sistema Municipal de Informações sobre Saneamento Básico Admin

Monitoramento das Atividades Imprimir

- » Situação das Ações
- » Informações Preenchidas

Indicadores SNIS

Programas, Projetos e Ações

Produtos

Configurações

O que é o PMSB?

Contato

### ÁGUA-Situação/Andamento das ações propostas para o Sistema de Abastecimento de Água

No ano corrente (2016) Para o ano 2036



● Ações não iniciadas

Ano	Ações não iniciadas
No ano corrente (2016)	100%
Para o ano 2036	100%

### ESGOTO-Situação/Andamento das ações propostas para o Sistema de Esgotamento Sanitário

No ano corrente (2016) Para o ano 2036



● Ações não iniciadas

Ano	Ações não iniciadas
No ano corrente (2016)	100%
Para o ano 2036	100%

Figura 14. Acessando o Monitoramento das Atividades.

### 2.3.3.2 Informações Preenchidas

Ao clicar na aba **Informações Preenchidas** a população terá acesso ao quantitativo de informações, em porcentagem, preenchidas pelos prestadores de serviços das vertentes:

- ✚ Água e Esgoto;
- ✚ Drenagem; e
- ✚ Resíduos Sólidos.

Os dados referentes à Água/Esgoto e Resíduos Sólidos compreendem as informações que devem ser cadastradas pelo prestador no Sistema Nacional de Informações sobre Saneamento (SNIS), ou seja, o SIMISB estabelece articulação com o Sistema Nacional de Informações sobre Saneamento, conforme solicitado no Art.9º da Política Nacional de Saneamento Básico.

É importante ressaltar que a participação dos prestadores de serviços e dos municípios é voluntária, não havendo nenhuma obrigatoriedade que os levem a fornecer as informações ao SNIS. No entanto, os programas de investimentos do Ministério das Cidades, incluindo o Programa de Aceleração do Crescimento (PAC) exigem o envio regular de dados ao SNIS, como critério de seleção, de hierarquização e de liberação de recursos financeiros.

🏠 Monitoramento das Atividades ▾

» Situação das Ações

» **Informações Preenchidas**

📊 Indicadores SNIS <

📋 Programas, Projetos e Ações

📁 Produtos

⚙️ Configurações <

📄 O que é o PMSB?

📞 Contato

Informações Preenchidas no Ano:

2016 ▾



🖨️ Imprimir

### Informações preenchidas no ano 2016

**0,00 %**

ÁGUA E ESGOTO

Entrada de dados ↻

**0,00 %**

DRENAGEM

Entrada de dados ↻

**0,00 %**

RESÍDUOS SÓLIDOS

Entrada de dados ↻



PREFEITURA MUNICIPAL DE CAIAPIÓNIA



Ministério da Saúde  
Fundação Nacional de Saúde



Figura 15. Acesso ao quantitativo de Informações Preenchidas no ano corrente.

Os responsáveis pela operação (administradores do sistema) do SIMISB deverão preencher os campos com as informações anualmente, para isso deverão seguir o “passo a passo”:

1) Clicar no campo “Entrada de Dados”

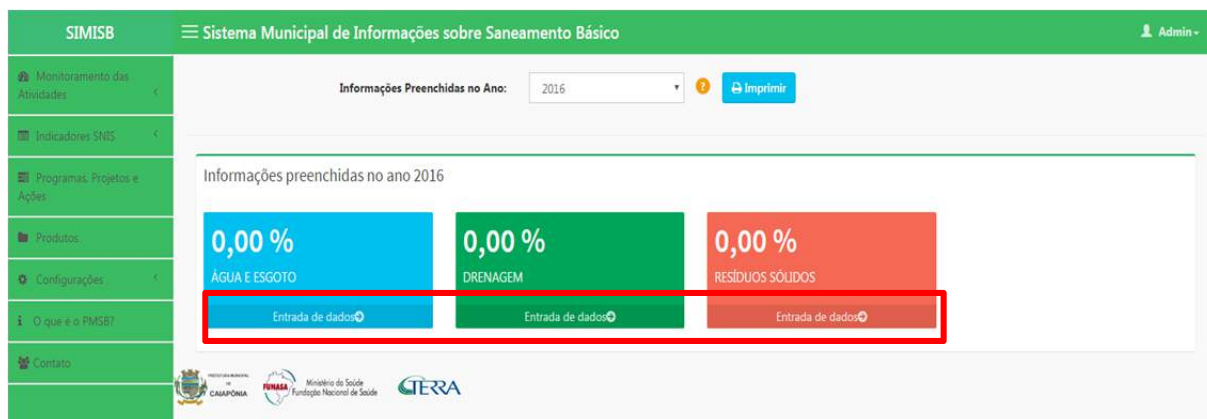


Figura 16. Entrada de dados às Informações Preenchidas.

Irá aparecer um Pop-up informando o prazo final (31/12) para inserir os dados no ano

corrente. Clicando em  o aviso se fechará.

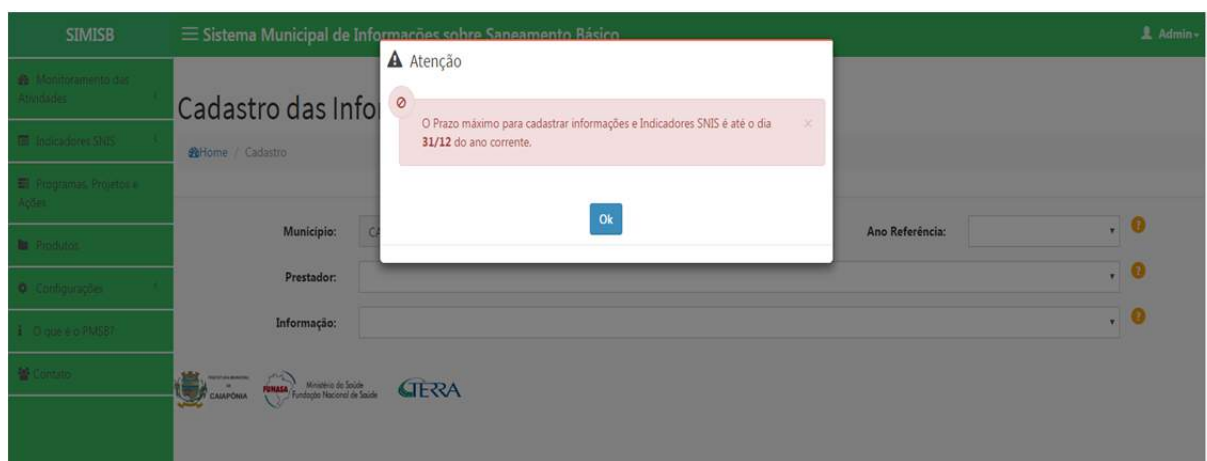




Figura 17. Pop-up informando o prazo final de inserção de dados.

2) Escolher o “Ano Referência, Prestador e Informação”

Na tela de “Cadastro das Informações” aparecerão os seguintes dados a serem preenchidos:

-  **Município:** Nome do município já cadastrado no sistema;
-  **Ano Referência:** Ano referente às ações propostas pela gestão do município;

- ✚ **Prestador:** Órgão ou entidade responsável pelo serviço de saneamento básico;
- ✚ **Informações:** Contém todas as informações necessárias para preenchimento dos indicadores no Sistema Nacional de Informações sobre Saneamento (SNIS) e informações sobre o sistema de drenagem urbana.

Figura 18. Inserindo os dados - Informações Preenchidas.

### 3) Editar valores

Para editar os valores, seja ele qualitativo ou quantitativo, deve-se clicar no link

**Editar**

situado na parte direita da tela, em frente à informação a qual se quer adicionar ou alterar (Figura 19).

Grupo	SubGrupo	Informação	Unidade	Código	Valor	Editar
POPULAÇÃO ATENDIDA		População total atendida com abastecimento de água	Habitante	AG001		Editar
POPULAÇÃO ATENDIDA		População urbana atendida com abastecimento de água	Habitante	AG026		Editar
QUANTIDADES DE LIGAÇÕES		Total (ativas + inativas)	Ligação	AG021		Editar
QUANTIDADES DE LIGAÇÕES		Ativas	Ligação	AG002		Editar
QUANTIDADES DE LIGAÇÕES		Ativas micromedidas	Ligação	AG004		Editar
QUANTIDADES DE ECONOMIAS ATIVAS		Total (ativas)	Economia	AG003		Editar
QUANTIDADES DE ECONOMIAS ATIVAS		Micromedidas	Economia	AG014		Editar
QUANTIDADES DE ECONOMIAS ATIVAS		Residenciais	Economia	AG013		Editar
QUANTIDADES DE ECONOMIAS ATIVAS		Residencias micromedidas	Economia	AG022		Editar
VOLUMES DE ÁGUA		Produzido	1.000 m³/ano	AG006		Editar

Figura 19. Editando os valores – Preenchimento de Informações.

### 4) Adicionando ou alterando valores



Ao clicar em aparecerá um Pop-up “Cadastro de Informações” onde se deve inserir o valor do indicador e em seguida clicar em .

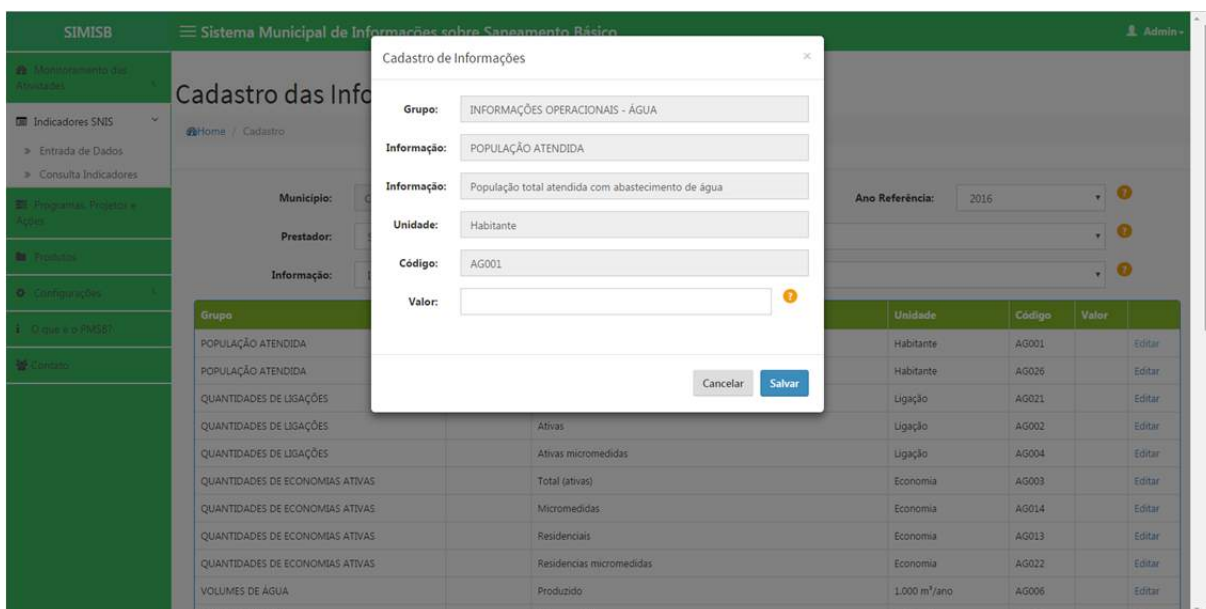


Figura 20. Adicionando ou alterando valores - Preenchimento de Informações.

Após salvar a informação deve-se fazer o mesmo para os demais grupos de informações das vertentes do saneamento básico.

### 2.3.3.3 Impressão das Informações

Há ainda a opção de impressão dos gráficos da **Situação das Ações**, na qual

poderá ser executada ao clicar no link localizado no canto superior direito da tela (Figura 21).

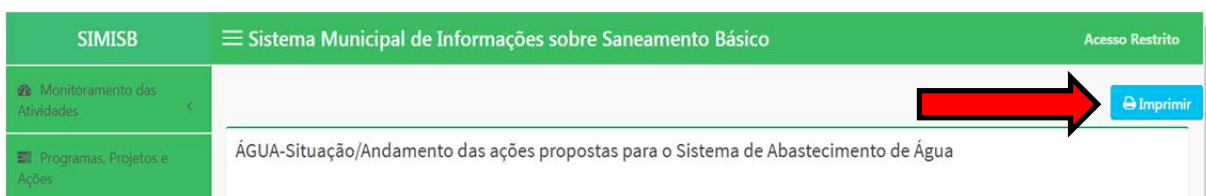


Figura 21. Botão de impressão dos gráficos da Situação das Ações.

E para impressão do quantitativo de **Informações Preenchidas** pelos prestadores de serviços, também se deve clicar no link como indicado na Figura 22.



Figura 22. Botão de impressão da porcentagem de Informações Preenchidas no ano.


### 2.3.4 Indicadores SNIS

As principais informações sobre o setor do saneamento básico no Brasil são apresentadas sob a forma de indicadores pelo SNIS.

No SIMISB a população pode ter acesso aos indicadores através da coluna lateral esquerda no link **Indicadores do SNIS** que abrirá uma aba com o link “Consulta Indicadores” (Figura 23).

**SIMISB** ☰ Sistema Municipal de Informações sobre Saneamento Básico Admin ▾

**Consulta Indicadores** Home > Indicadores

**Indicadores SNIS** 

- » Entrada de Dados
- » Consulta Indicadores**

**Município:** CAIAPONIA **Ano Referência:** ▾

**Prestador:** ▾

**Indicadores:** ▾




Figura 23. Acessando os Indicadores.

A Figura 24 demonstra como acessar aos Indicadores, para tanto se deve seguir os seguintes passos:

- 1) Escolher o Ano Referência;
- 2) Escolher o Prestador; e
- 3) Escolher os Indicadores.

Ao selecionar os **Indicadores** aparecerá a planilha que contém o **Código** do indicador, a denominação do **Indicador**, sua **Fórmula**, **Cálculo** do indicador, **Resultado** e **Unidade**.

- ✚ **Código:** Estabelecido pelo SNIS;
- ✚ **Indicador:** Nomeação do indicador estabelecido pelo SNIS;
- ✚ **Fórmula:** Equação para cálculo do indicador estabelecido pelo SNIS;
- ✚ **Cálculo:** Memorial de cálculo que contém as informações cadastradas na aba “**Entrada de Dados**” dos “**indicadores SNIS**”;
- ✚ **Resultado:** Resultado numérico ou quantitativo do indicador estabelecido;
- ✚ **Unidade:** Unidade referente ao resultado apresentado, quando o resultado é adimensional ou quantitativo não há unidade específica.